





Planzeichen Bestand

-  Landwirtschaft Grünland
-  Landwirtschaft Ackerfläche
-  Wald

Planzeichen Eingriffsermittlung

-  Bemessungsfläche für die Ermittlung des Kompensationsbedarfs (=eingezäunte Fläche und Zufahrt)

Weitere Planzeichen

-  Geltungsbereich



Bestands- und Eingriffsermittlung

Entwurfsverfasser:
Planungsbüro Nicolay
Passauer Straße 83
94060 Pocking

Maßstab: 1:1.000

Stand: 23.01.2024

Gemeinde:
Markt Tittling
Marktplatz 10
94104 Tittling

