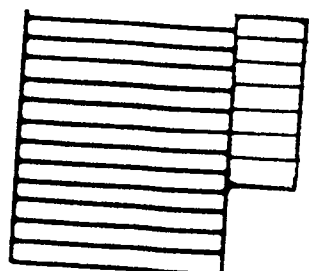
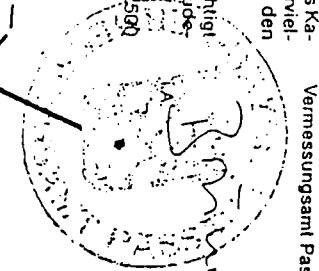


Anlage 3:
 Erweiterungsfläche
 Betriebsgelände
 1 : 1000

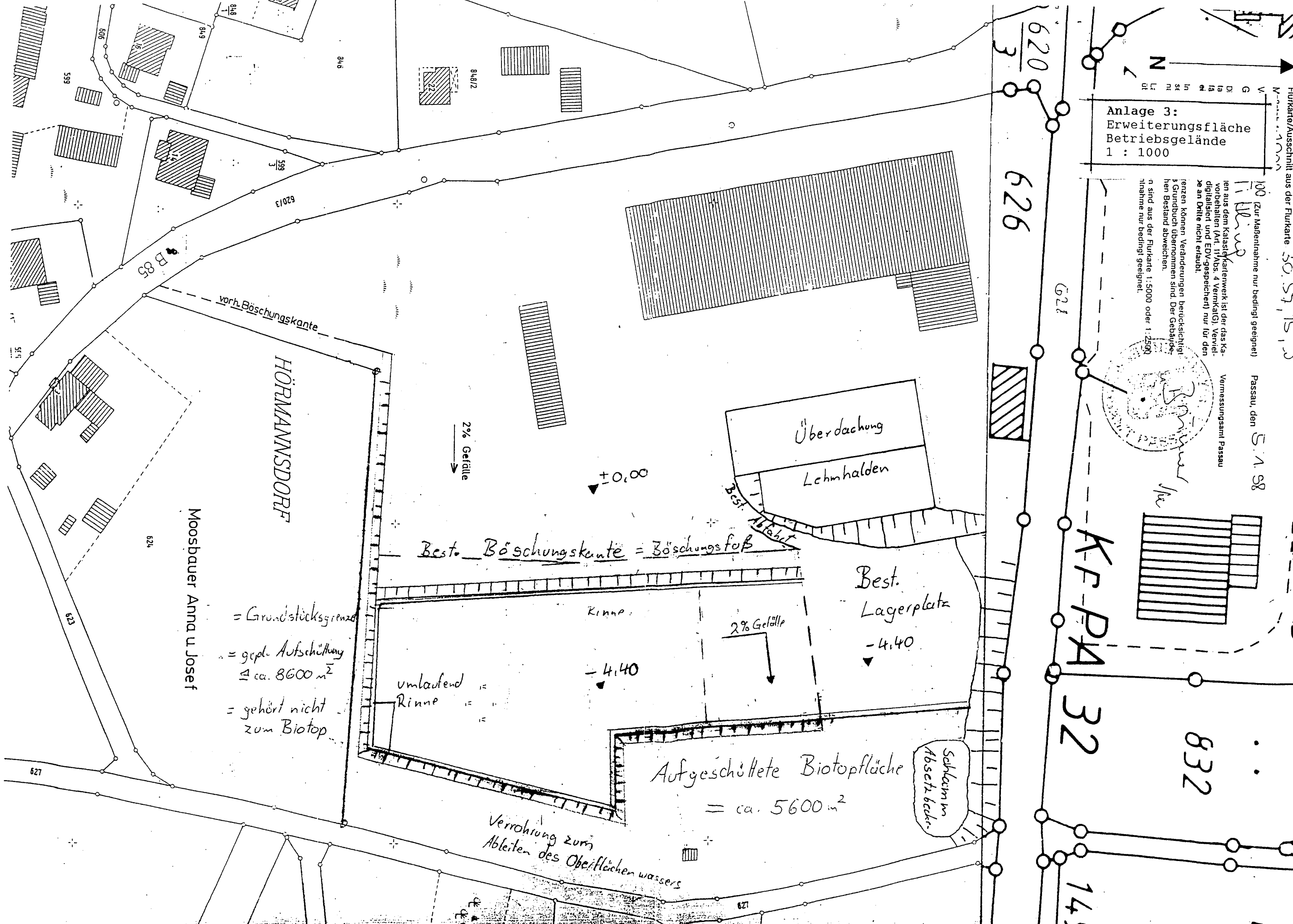
(Zur Maßnahme nur bedingt geeignet)
 Passau, den 5.1.98
 Vermessungsamt Passau



KF-PA
 32

832

140



= Grundstücksgrenze
 = gepl. Aufschüttung
 Δ ca. 8600 m²
 = gehört nicht zum Biotop

Best. Böschungskante = Böschungsfuß

Aufgeschüttete Biotopfläche
 = ca. 5600 m²

Verrohrung zum
 Ableiten des Oberflächenwassers

Überdachung
 Lehmhalden

Best. Lagerplatz
 -4.40

±0.00

-4.40


2% Gefälle

2% Gefälle

vorh. Böschungskante

HÖRMANNSDORF

Moosbauer Anna u Josef



Furkarte/Ausschnitt aus der Furkarte 30.57, 15, 20

Passau, den 5.1.98

Vermessungsamt Passau

Anlage 4 :
Best. Bebauungsplan
Hörmannsdorf A
M = 1 : 1000

GEWERBEGEBIET HÖRMANNSDORF (B)
(AUFSTELLUNG EINES GESONDERTEN BEBAUUNGSPLANS)

ZIEGELWERK FA BACHL

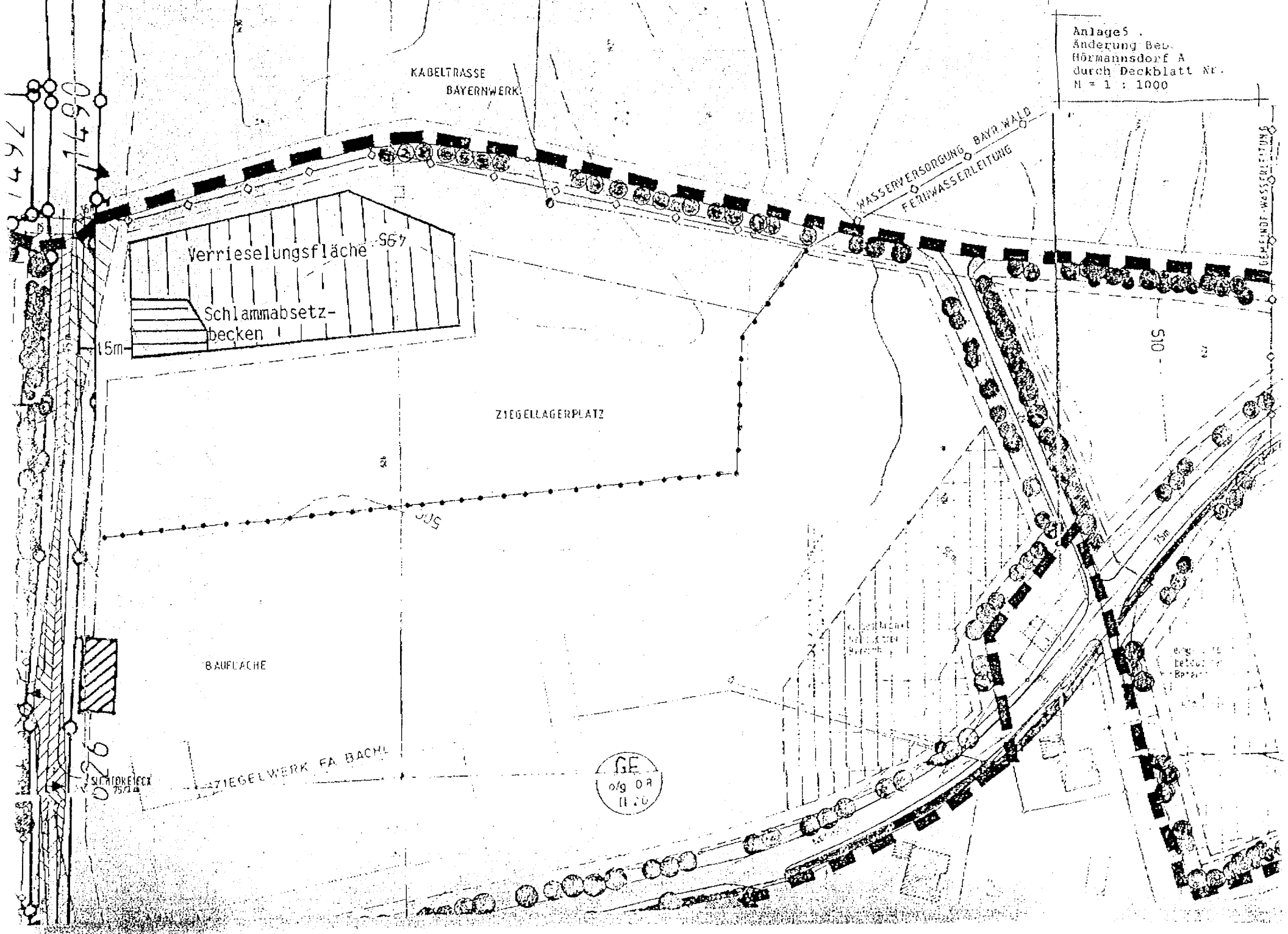
eingeschränkt
bebaubarer
Bereich

eingeschränkt
bebaubarer
Bereich

GE
o/g 08
II 20



Anlage 5
Änderung Bep.
Hörmannsdorf A
durch Deckblatt Nr.
M = 1 : 1000



1497

17490

926

Sichtkreuz
75/214

Verrieselungsfläche S67

Schlammabsetz-
becken

15m

ZIEGELLAGERPLATZ

BAUFLÄCHE

ZIEGELWERK FA BACHL

GE
0/9 DR
II 20

WASSERVERSORGUNG BAYR. WALD
FERNWASSERLEITUNG

GEMEINDE-WASSERLEITUNG

510

50kV

20m

20m

Anlage 6 :
Lageplan
Ökologische Ausgleichsfläche
1 : 5000

